








## Legende zu grafischen Auszügen der amtlichen Vermessung (inhaltlich nicht abschliessend)






### Vermessungsfixpunkte

		Lagefixpunkte (LFP) 1 + 2: Boden- und Hochpunkt	
			Lagefixpunkte (LFP) 3: Stein, Bolzen, Kreuz
		Höhenfixpunkte HFP 1 + 2, HFP 3	

### Fixpunktbezeichnungen

10914070	Nummer LFP 1 + 2
453	Nummer LFP 3
K247	Nummer HFP 1 - 3

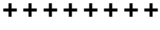
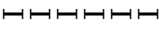



### Grenzzeichen

	Markstein, Kunststoffmarke		
			Bolzen, Rohr oder Pfahl, Kreuz
.	unvermarkt		
	unvermarkter Grenzpunkt in Grenzlinie		





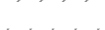

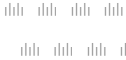



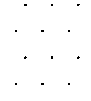


### Beschriftungen

<b>2568</b>	Katastrnummer / Parzellnummer (Liegenschaft) (unterstrichen = noch nicht rechtsgültig)
<b>(757)</b>	Nummer des selbständigen und dauernden Rechts
5269	Versicherungsnummer von Gebäuden (Assek. Nr.)
12	Polizeinummer von Gebäuden (Hausnummer)

### Linien

	Landesgrenze
	Kantonsgrenze
	Bezirksgrenze
	Gemeindegrenze
	Liegenschaftsgrenze (Parzellengrenze)
	Selbständiges und dauerndes Recht, Bergwerk, Dienstbarkeit
	Gebäude, Strasse, Trottoir, Verkehrsinsel, Flugplatz, Wasserbecken, Gewässer, Mauer, wichtige Treppen
	Unterirdische Bauten, eingedoltes öffentl. Gewässer, Durchlass, Reservoir, Tunnel, Unterführung
	Abgrenzung der Bodenbedeckung (Kulturgrenze)
	Übriger Gebäudeteil, Unterstand, schmaler Weg
	Projektiertes bewilligtes Gebäude / bewilligte Baute/Anlage (freigegeben)
	Projektierte unterirdische Baute, Projektierter Unterstand
	Achse Bahngeleise, Fähre, Luftseilbahn, Skilift (grau: projektiert)
	Hochspannungsfreileitung, Öl- und Gaspipeline (unterirdisch)
	Plangrenze

### Flächensignaturen

	Gebäude	Wird bei projektierten Bauten zwischen <i>eingereicht</i> , <i>freigegeben</i> und <i>erstellt</i> unterschieden, werden geeignete Flächensignaturen verwendet	
	Unterstand, Überdachung		
	Unterirdisches Gebäude		
	Reben		
			
	Moor		Schilfgürtel
	Geschlossener Wald		Übrige bestockte Fläche
	Wytweide dicht		Wytweide offen
	Fels		Geröll, Sand



















# Amtliche Vermessung Kanton Zürich









## Legende zu grafischen Auszügen der amtlichen Vermessung

(inhaltlich nicht abschliessend)




### Signaturen

	Fließrichtung		Quelle
	Reben		Bildstock, Kreuzifix
	Schilfgürtel		Denkmal
	Moor		Fähre
	Wasserbecken, stehendes Gewässer		Wichtiger Einzelbaum
	Grotte, Höhleneingang		Aussichtsturm
	Einzelner Fels		Anderer Bezugspunkt
	Mast, Antenne		Punkt des Landeskoordinatennetzes

### Öffentl.-rechtliche Eigentumsbeschränkungen Linien, Zonenabgrenzungen

	Verkehrsbaulinie, Ski-/Schlittellinie, Betriebsanlage, Bach-/Flusskorrektur, Anschlussgeleise, Versorgungsleitungen, andere
	Rechtskräftige Baulinien (ev. mit Anschrift)
	Baulinien projektiert / im Genehmigungsverfahren
	Gewässerabstandslinie
	Waldabstandslinie
	Festgesetzte Waldgrenze
	Zonengrenze
	Grundwasserschutzzone

### Signaturen für Öl- /Gaspipeline

	Signal
	Tafel, Stein
	DRM-Station Abnahmestation Verteilstation Schieberstation

Die vollständige, technische Beschreibung der Darstellung der grafischen Produkte der amtlichen Vermessung ist verfügbar unter:

Bundesamt für Landestopografie swisstopo:

Weisungen: Darstellung des Planes für das Grundbuch

<http://www.cadastre.ch/internet/cadastre/de/home/docu/publication/P001.html>

Amt für Raumordnung und Vermessung:

Weisung Reg. Nr. 15: Plan für das Grundbuch, Auszüge aus der amtlichen Vermessung, Unterschriftenregelung

[http://www.vermessung.zh.ch/internet/bd/arv/vermessung/de/av\\_redirect/grundlagen.html](http://www.vermessung.zh.ch/internet/bd/arv/vermessung/de/av_redirect/grundlagen.html)